






LEGENDA

-  HRANICE OBCE
-  HRANICE ZASTAVĚNÉHO ÚZEMÍ 7/2016
-  HRANICE ZASTAVITELNÝCH PLOCH

ZASTAVĚNÉ ÚZEMÍ A ZASTAVITELNÉ PLOCHY – NÁVRH
PLOCH S ROZDÍLNÝM ZPŮSOBEM VYUŽITÍ

PLOCHY SMÍŠENÉ OBYTNÉ

-  SO1 - SMÍŠENÉ ÚZEMÍ BYDLENÍ
-  SO2 - SMÍŠENÉ VENKOVSKÉ ÚZEMÍ

PLOCHY OBČANSKÉHO VYBAVENÍ


-  OV1 - OBČANSKÉ VYBAVENÍ VE VEŘEJNÉM ZÁJMU

PLOCHY DOPRAVNÍ INFRASTRUKTURY

-  UK - ÚČELOVÁ KOMUNIKACE V SÍDLE



HLAVNÍ VÝKRES

ZMĚNA Č. 1 - ÚP KRYCHNOV ETAPA NÁVRH PRO SPOLEČNÉ JEDNÁNÍ		VÝKRES	PARÉ	 ING.ARCH. MARTINA TUNKOVÁ AUTORIZOVANÝ ARCHITEKT SPOLUPRÁCE ING.ARCH. JITKA WEISNAROVÁ autorizovaný architekt URBANISTICKÉ STUDIO KRANJÍKOVÁ 113, DOBRŮCHOVCE, 25229
DATUM ZPRACOVÁNÍ 07/2016		2	1 : 5 000	